

Comune di
Genzano di Roma

**VARIANTE GENERALE
AL
PIANO REGOLATORE GENERALE
ELABORATO INTEGRATO SECONDO LE
PRESCRIZIONI DELLA REGIONE LAZIO
PUBBLICATE SUL BUR N°25
DEL 10 SETTEMBRE 2005
SUPPLEMENTO ORDINARIO N°3**

Progettisti	Consulenti	Collaboratori
prof. arch. A. Lambertucci arch. M. Lanza arch. M. Ambrogio	arch. F. Lambertucci per le aree progetto arch. A. Nanu	arch. G. Caramignoli arch. S. D'Ambrogi arch. A. Marotta arch. D. Marzo arch. G. Messina arch. C. Perulli arch. M. Valente

numero P3 quadro d'unione	elaborato Il progetto del territorio extraurbano	
	scala 1 : 4.000	data settembre 1997

LEGENDA :



Confine comunale



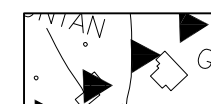
Limite area urbanizzata



Perimetro Centro Storico




Fascia di rispetto (stradale e ferroviaria)




Limite fascia di rispetto depuratore



Fossi vincolati ex legge 431/85



Nuova viabilità e adeguamenti stradali



Tracciato ferroviario

ZONA D: Aree a prevalente destinazione produttiva



Sottozona D3: aree artigianali di riordino per la lavorazione e conservazione dei prodotti agricoli



Sottozona D5: aree terziarie e commerciali di completamento e ristrutturazione

ZONA E: Aree agricole



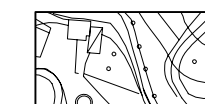
Sottozona E: aree agricole

ZONA F: Attrezzature di interesse generale



Sottozona F5: depuratore

ZONA H: aree private destinate a verde,
verde attrezzato e di pertinenza



Sottozona H3: aree per il verde attrezzato di uso pubblico esistenti in area agricola